



CONSEJERÍA DE ECONOMÍA,
INNOVACIÓN, CIENCIA Y EMPLEO



UNIÓN EUROPEA
Fondo Social Europeo


INVENTARIO DE RECURSOS TURÍSTICOS DEL MUNICIPIO DE VÁLOR (GRANADA)

AYUNT. DE VÁLOR

SERVICIO ANDALUZ DE EMPLEO

IDENTIFICACIÓN DEL RECURSO				
CÓDIGO	DENOMINACIÓN	CATEGORÍA	TIPO	SUBTIPO
30	CUEVAS DEL TAJO DE LAS VENTANAS	Museos y manifestaciones culturales	Lugares históricos y arqueológicos	Yacimientos arqueológicos
Válor		COORDENADAS UTM (Huso 30S)		
		X	Y	Z
		493908	4093305	720

FOTO DEL RECURSO:

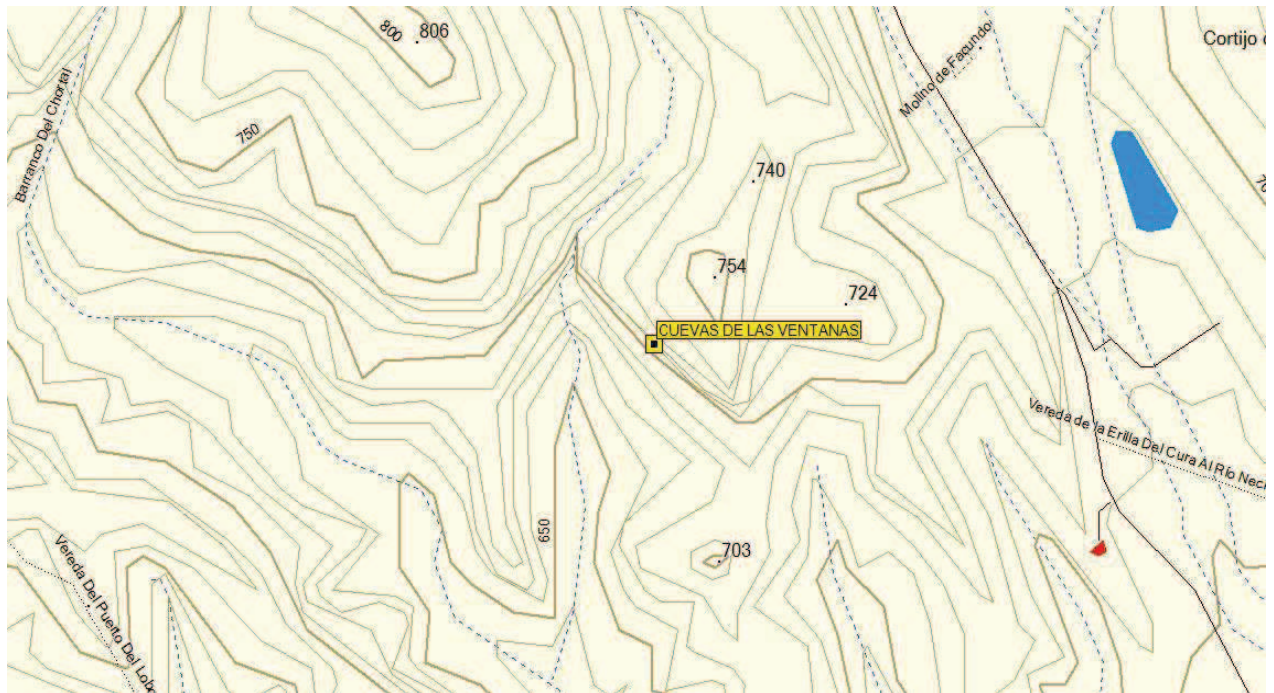


EVALUACIÓN DEL RECURSO

GRADO DE RELEVANCIA:	Medio	
DESCRIPCIÓN Y CARACTERÍSTICAS:		
<p>Sistema de varias cuevas artificiales con entrada colgada en los acantilados del Cerro del Castillejo. Son de época medieval con función principal de almacén excavadas en el terreno con importante desarrollo vertical, utilizadas en gran medida para el almacenamiento de grano y otros productos alimenticios. Partiendo de un nivel menor, el hueco ascendía por el interior de la masa del terreno, normalmente de naturaleza detrítica, lo que facilitaba la excavación. Se trata de cuevas, generalmente colectivas, excavadas en el terreno. Dichas cuevas-silo, se ubicaban en zonas relativamente cercanas a los lugares de producción y presentaban un acceso poco visible. Aunque uno de los objetos principales de esta ocultación era preservar las cosechas de posibles incursiones externas, la dureza del levantamiento de 1568 y de la posterior represión dio lugar a que los moriscos las utilizaran en muchos casos como último refugio.</p>		
ESPECIFICIDAD:	ESTADO DE CONSERVACIÓN:	RESTRICCIONES:
Media	Regular	Se encuentran abiertas en un tajo, requieren experiencias en rápel y cuerdas.

UBICACIÓN: Tajos de las ventanas, en su ladera sur.

PLANO DE SITUACIÓN: 0



DATOS DEL RECURSO

ACCESOS: Por Puerto de la Ragua, A-337 y A-4130.	SEÑALIZACIÓN Y EQUIPAMIENTOS:	PROMOCIÓN:
		0 0

TEMPORALIDAD:	AMENAZAS: 0 Deterioro por ausencia de trabajos de conservación.
----------------------	---

RELACIÓN CON OTROS RECURSOS:
El castillejo.

PROPIEDAD: Privada	ORGANISMO RESPONSABLE DE SU ORDENACIÓN CONSERVACIÓN Y PROMOCIÓN: Agustín Suárez
------------------------------	---

OTROS DATOS DE INTERÉS:

Barrancos y tajos sobre conglomerados poco consolidados. Paisaje en cárcavas y badlands.

MÁS INFORMACIÓN :

Puesta en valor mediante inclusión en ruta por la zona del castillejo que abunde en la genética morisca del municipio.

FOTOGRAFÍAS: Si	
------------------------	--



AYUNTAMIENTO DE VÁLOR SERVICIO ANDALUZ DE EMPLEO

UNIÓN EUROPEA
Fondo Social Europeo

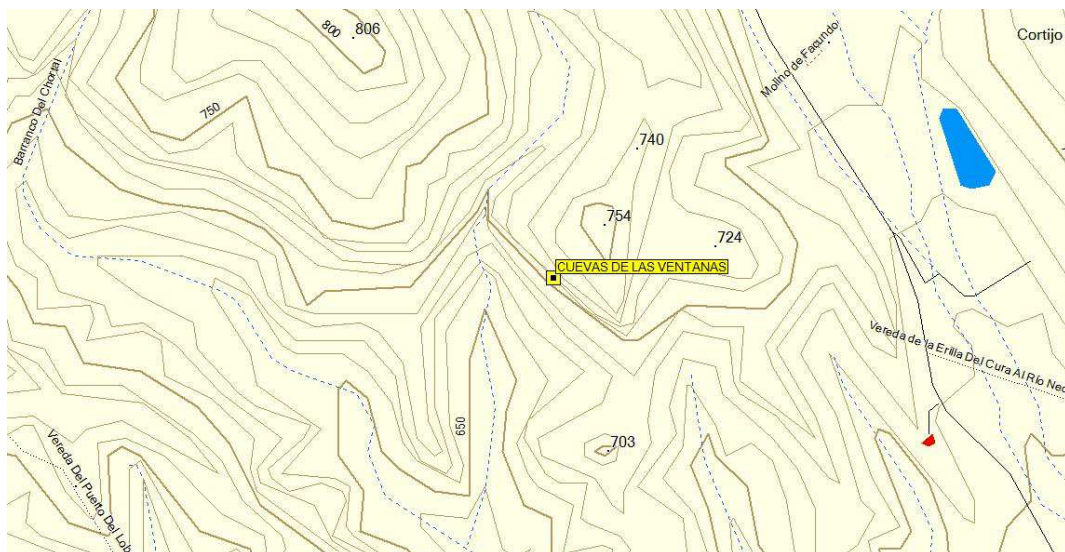
30

INVENTARIO DE RECURSOS TURÍSTICOS DEL MUNICIPIO DE VÁLOR (GRANADA)

CUEVA DE LAS VENTANAS



Vista exterior de la cueva



Mapa de situación de la cueva

